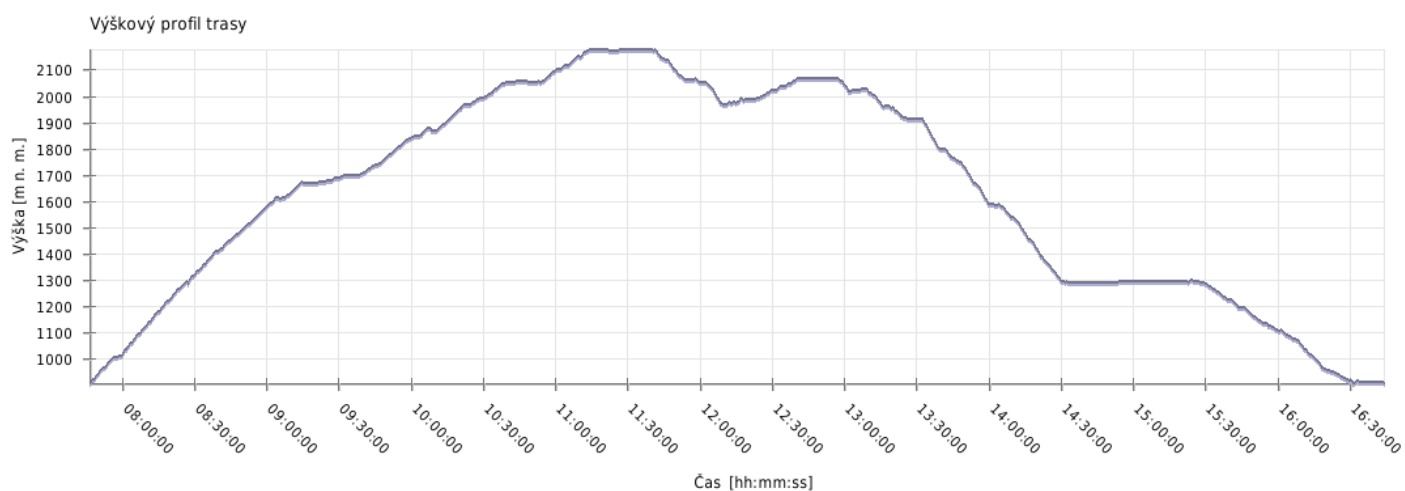
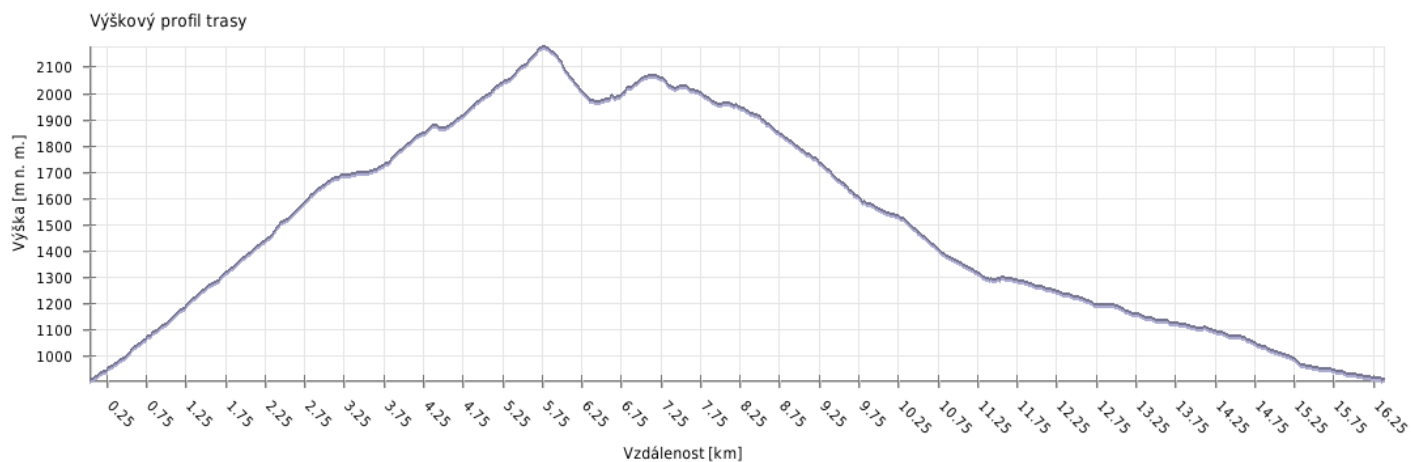
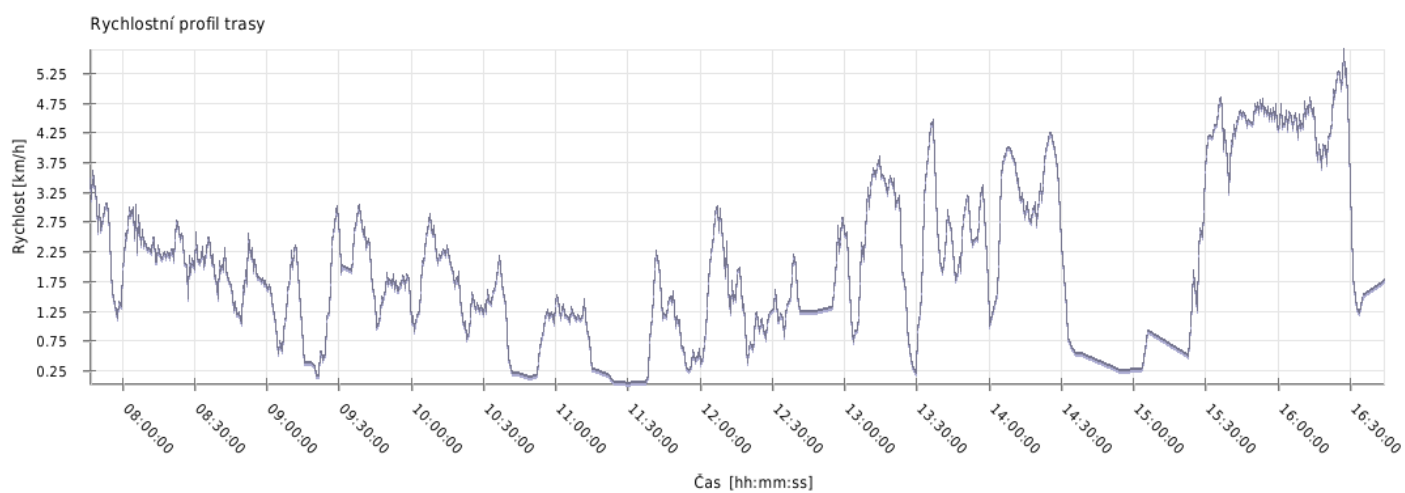
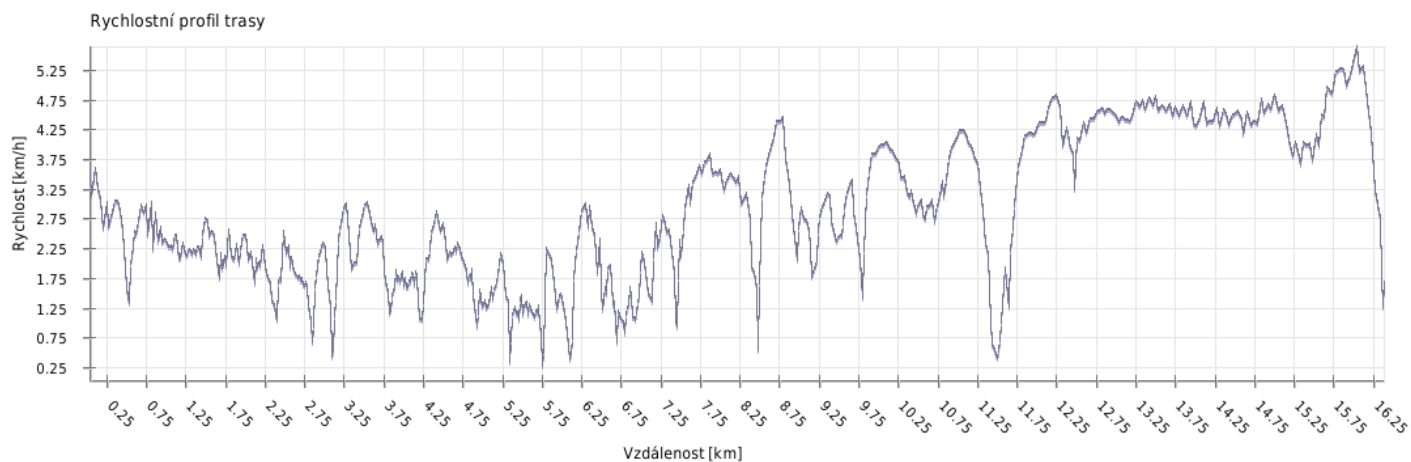


Výška



Minimální výška:	899 m n. m.
Maximální výška:	2177 m n. m.
Průměrná výška:	1632.2 m n. m.
Maximální rozdíl:	1278 m
Celkové stoupání:	1497 m
Celkové klesání:	1490 m
Počáteční výška:	899.5 m n. m.
Koncová výška:	906 m n. m.
Konečná bilance:	6.6 m

Rychlost

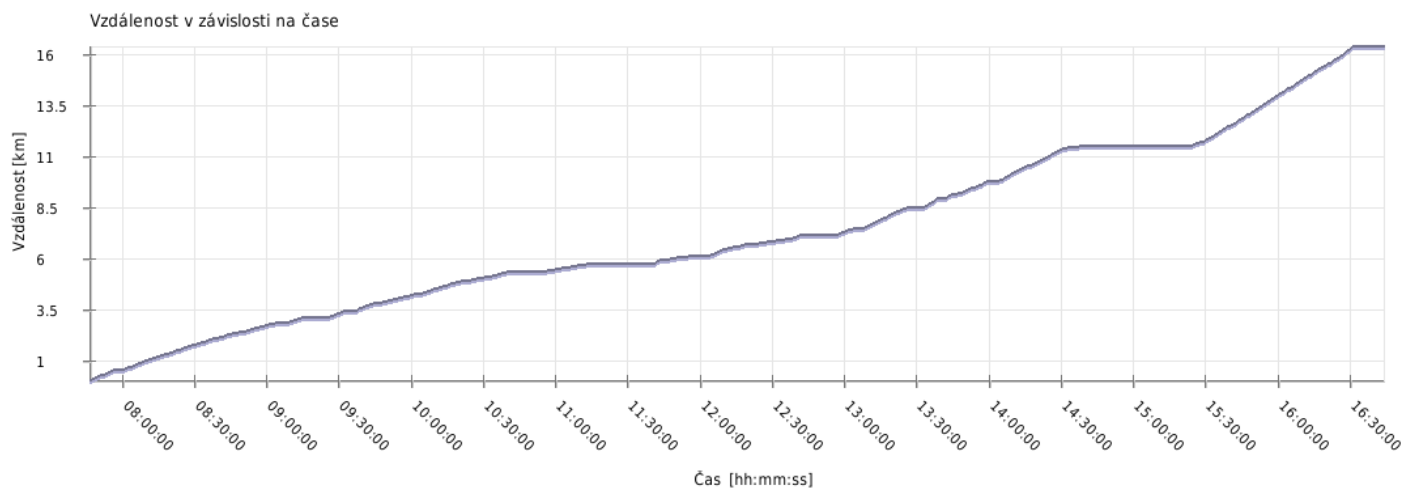


Minimální rychlost:	0 km/h
Maximální rychlost:	5.6 km/h
Průměrná rychlost stoupání:	4.1 km/h
Průměrná rychlost klesání:	4.4 km/h
Průměrná rychlost na rovině:	4.4 km/h
Průměrná rychlost:	4.4 km/h

Čas

Datum trasy:	3.4.2011
Čas na začátku trasy:	07:45:59
Čas na konci trasy:	16:44:09
Celková doba trasy:	8h 58m 10s
Celková doba stoupání:	3h 55m 12s
Celková doba klesání:	3h 40m 54s
Celková doba roviny:	1h 22m 04s

Vzdálenost



Celková plošná vzdálenost: 15.9 km

Celková skutečná vzdálenost: 16.4 km

Vzdálenost stoupání: 6.3 km

Vzdálenost klesání: 9.4 km

Vzdálenost roviny: 0.6 km